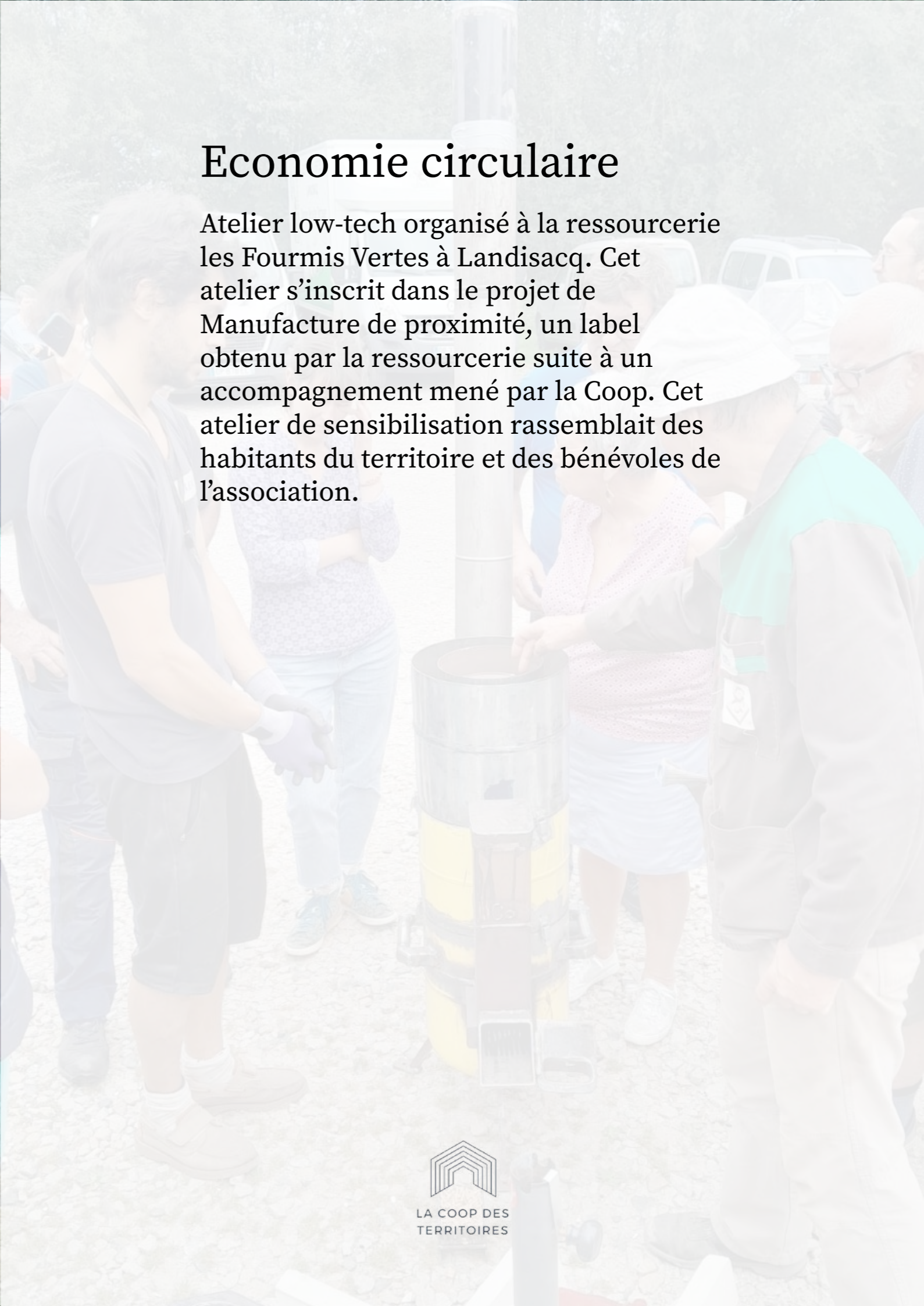




Economie circulaire

Atelier low-tech organisé à la ressourcerie les Fourmis Vertes à Landisacq. Cet atelier s'inscrit dans le projet de Manufacture de proximité, un label obtenu par la ressourcerie suite à un accompagnement mené par la Coop. Cet atelier de sensibilisation rassemblait des habitants du territoire et des bénévoles de l'association.





Le Caillou

Le Caillou est un café restaurant situé à la roche d'Oëtre. C'est le lieu de restitution de la résidence d'architecture menée par degré.

Lors de cette restitution, nous avons proposé des médias variés pour parler à tout le monde : récits lus par des habitants, vidéo de restitution, présentation plus formelle, expositions sous forme de grands panneaux illustrés.

L'objectif de notre résidence était d'instaurer un climat de confiance pour redonner envie à toutes et tous de s'informer, donner son avis...

Selon nous, il faudrait apprendre à consulter la population en permanence, sans idées préconçues.

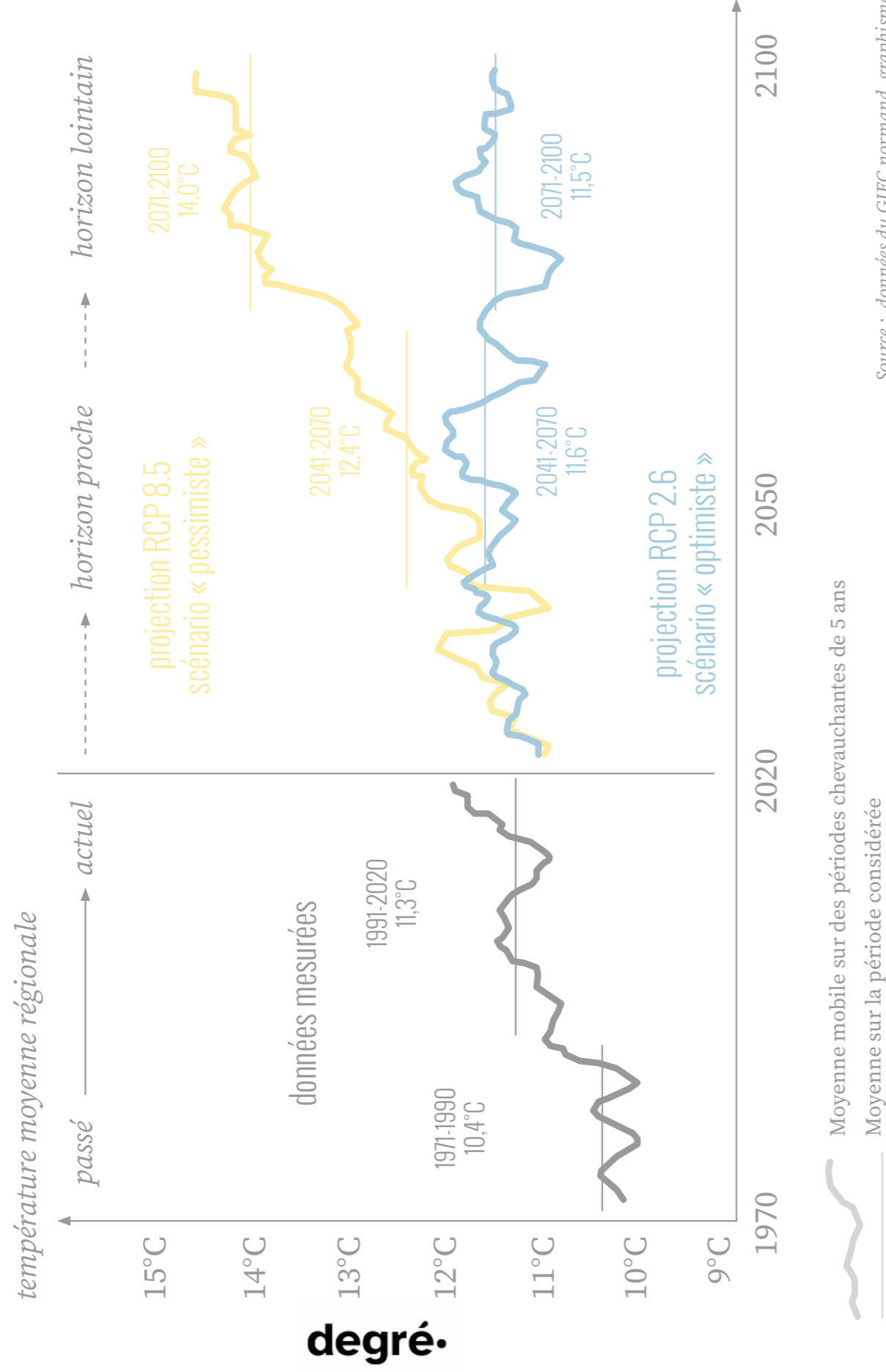


Démocratie participative

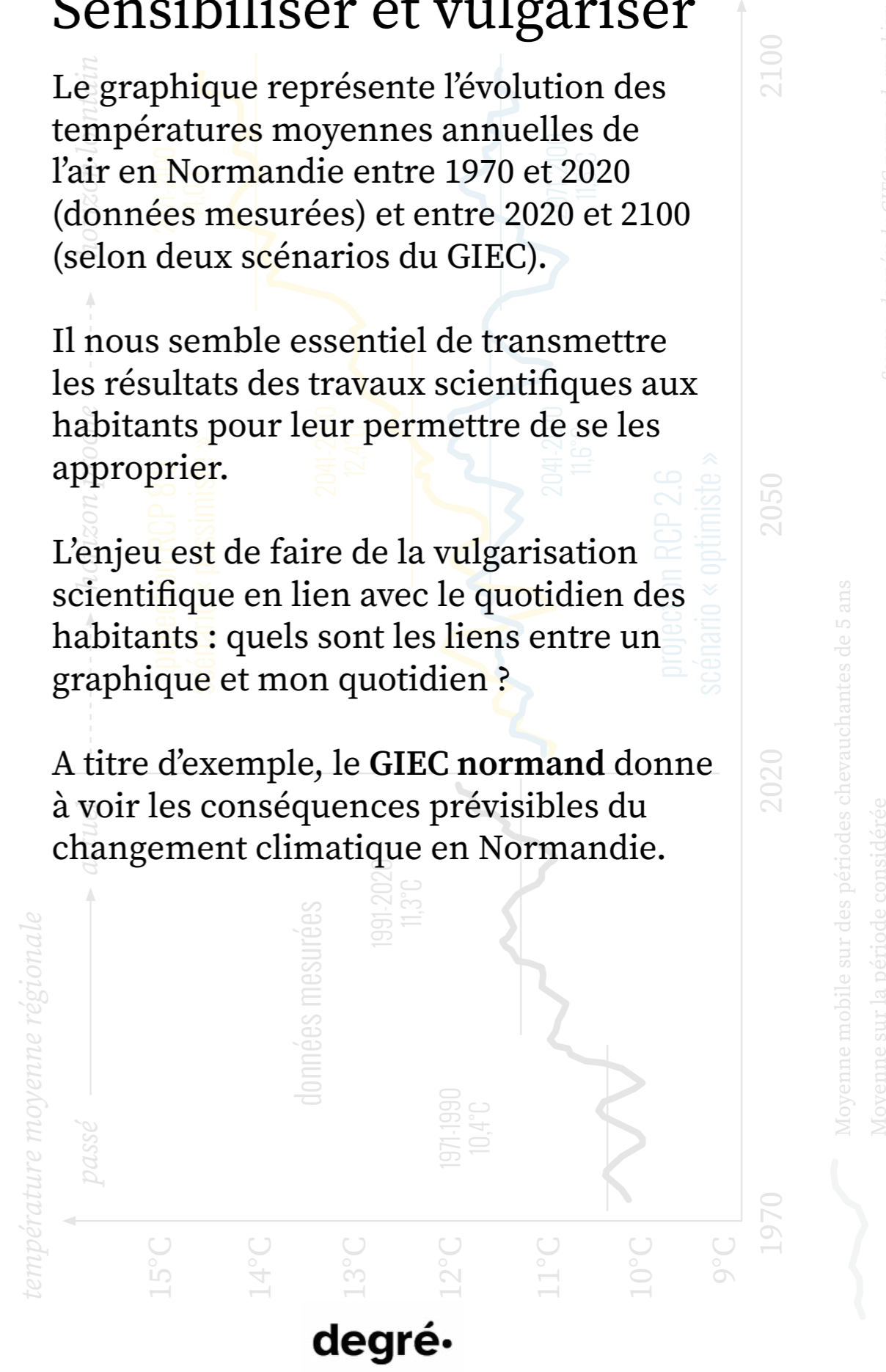
Restitution d'un jeu de rôle organisé avec les élus, habitants et autres acteurs locaux de la commune de Port-Brillet. Les participants étaient invités à se projeter en 2033 comme invités grands témoins d'une rencontre nationale autour de la démocratie participative.

Port-Brillet est devenue une commune d'inspiration pour de nombreuses collectivités. Que s'est-il passé au cours de ces 10 dernières années? Quelles réussites? Quels défis?

Évolution des températures moyennes annuelles de l'air en Normandie entre 1970 et 2020 (données mesurées) et entre 2020 et 2100 (selon deux scénarios du GIEC).



Évolution des températures moyennes annuelles de l'air en Normandie entre 1970 et 2020 (données mesurées) et entre 2020 et 2100 (selon deux scénarios du GIEC).



Sensibiliser et vulgariser

Le graphique représente l'évolution des températures moyennes annuelles de l'air en Normandie entre 1970 et 2020 (données mesurées) et entre 2020 et 2100 (selon deux scénarios du GIEC).

Il nous semble essentiel de transmettre les résultats des travaux scientifiques aux habitants pour leur permettre de se les approprier.

L'enjeu est de faire de la vulgarisation scientifique en lien avec le quotidien des habitants : quels sont les liens entre un graphique et mon quotidien ?

A titre d'exemple, le **GIEC normand** donne à voir les conséquences prévisibles du changement climatique en Normandie.



© David Commenchal - <https://www.montagnesnormandie.fr/larochedoetre/>

degré.

La roche d'Oëtre

C'est le lieu central de la résidence d'architecture qui a eu lieu en 2022. Nous sommes dans l'Orne, en Suisse normande, au coeur du bocage ornais.

La spécificité de ce paysage, c'est qu'il repose sur un socle granitique : la partie Est du massif Armoricaïn.

La présence du granit a plusieurs conséquences :

- le développement de carrières de granit, aujourd'hui abandonnées, qui ont laissé des traces dans le paysage.
- il n'y a pas de nappe phréatique dans le sol granitique, uniquement des cours d'eau en surface, qui sont particulièrement vulnérables aux effets du changement climatique (augmentation de la température de l'eau, évaporation).
- de nombreuses constructions en granit sont inoccupées, abandonnées. Pourtant, ce patrimoine bâti présente des qualités pour faire face aux surchauffes estivales (inertie, fraîcheur).

degré.

© David Commenchal - <https://www.montagnesnormandie.fr/larochedoetre/>



Tiers-lieux

Evènement organisé dans le tiers-lieu El Capitan dans le village des Tourailles. El cap est une auberge partagée lancée en 2018 pour jouer deux principales fonctions : (i) un espace passerelle entre la ville et la campagne ; et (ii) un espace partagé et auto-géré permettant à ses membres d'y organiser différents types d'activités (ateliers, concerts, soirées, sessions thématiques, etc.).





Agriculture et alimentation

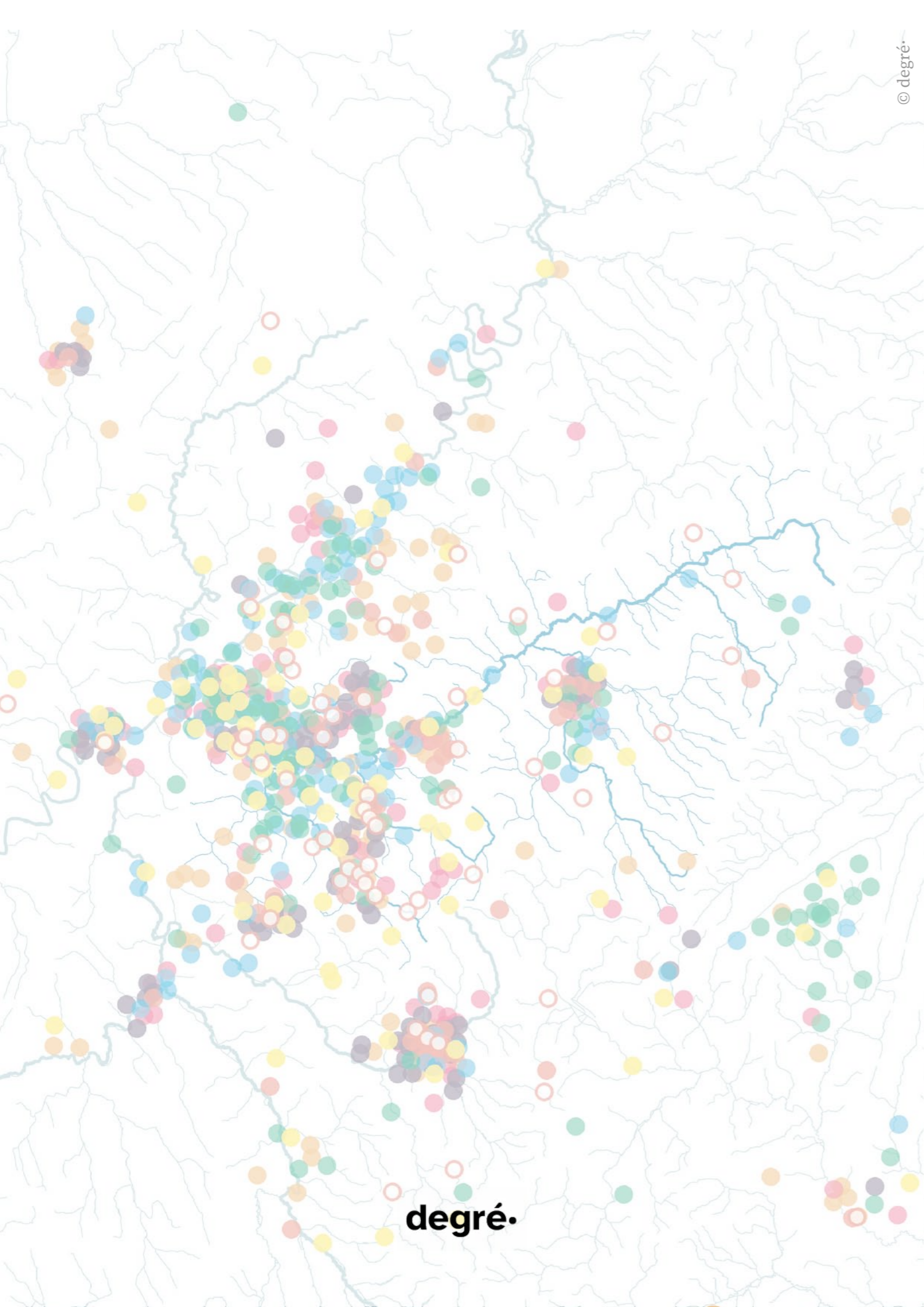
Atelier de sensibilisation au bio-local auprès d'enfants de l'école de Sainte-Honorine-la-Guillaume. Cet atelier était animé par Gladys Legallois (partenaire de la Coop à Bio en Normandie) en présence de Pierre Madeline, le maire de la commune. Un atelier organisé dans le cadre du projet «Qu'est-ce qu'on mange demain dans le Bocage?», une initiative de filière bio-locale à destination de la restauration collective.

Un récit du futur !

Quelques extraits d'un texte de fiction imaginant le devenir possible d'une station de captage d'eau potable.

«Les collégiens de Briouze étaient au complet et s'installaient dans la grande prairie de la station de captage d'eau potable. Le lieu, ouvert à tous, était devenu un espace de débat, de rencontre et d'apprentissage autour de l'eau. [...] tout le monde savait que l'eau potable du territoire de la Rouvre venait d'ici. Alors on venait s'assurer de sa qualité, on s'y rencontrait, on y parlait température et espérance de vie des truites, pratiques agricoles et rénovation de bâtiments.»

« Un commerçant de Briouze présentait son système de climatisation naturelle à l'eau de pluie tandis que le maire de Flers montrait les premières esquisses du projet de transformation du centre aquatique en piscine naturelle avec bassins de phytoépuration. Au bord de l'eau, un petit bâtiment rénové accueillait quelques pièces historiques qui avaient été conservées. La cuvette blanche en céramique surmontée de son réservoir d'eau potable faisait toujours son petit effet sur les plus jeunes, choqués de voir qu'on utilisait 10 litres d'eau potable pour évacuer ses excréments à l'époque, dans les années 2020. Eux avaient grandi avec des toilettes sèches amovibles et des urinoirs à plantes : le bon sens.»



© degré

La carte aux gommettes !

C'est une méthode de carte participative qui permet aux habitants de spatialiser leur mode de vie en collant des gommettes de couleur sur une carte. Ce qui leur permet de commencer à faire le lien entre leur ressenti du changement climatique et leur mode de vie.

Nous avons récolté plus de 200 cartes aux gommettes réalisées par les habitants et habitantes sur notre stand lors d'évènements locaux, lors d'ateliers que nous avons organisés (avec des collégiens notamment). Nous avons également proposé une version «à emporter» de la carte, que les habitants pouvaient remplir chez eux avant de la déposer dans un lieu de collecte.

Nous avons croisé les données des habitants (les gommettes de couleur) avec des données ouvertes (géographiques, administratives, géologiques, techniques, hydrographiques, sémantiques, socio-économiques...) afin d'en faire ressortir des enjeux à l'échelle territoriale.

degré.

degré.

© degré



Nouvelles formes de travail

Journée de travail organisée début septembre avec plusieurs partenaires de la Coop : l'équipe de Rhizome (Coopérative d'Activité et d'Emploi agricole), Julien Chuine (Maraîcher normand membre du Réseau Maraîchage sur Sol vivant), Gaël Louesdon (initiateur de Terre de liens Normandie). Ces rencontres informelles visent à renforcer les liens entre les personnes d'une part et les perspectives de coopération d'autre part.